




















Plan local d'urbanisme VILLE DE GONESSE

Modification n°5

LEGENDE PLAN DE ZONAGE

 A	 UC - UCcdt	 UP - UPa - UPc - UPg
 1AUgp - 1AUi 1AUtdg1 - 1AUtdg2	 UF - UFh	 UZ
 N - Ng - Nj Np - Nu	 UG - UGa - UGb UGc - UGcdt - UGx	
 UA - UAcdt	 UI - UIa - UIc - UIs	

PRESCRIPTIONS PARTICULIERES

 Linéaire de commerces	 800m autour des gares	 Front urbain SDRIF
 Recul d'implantation	 Espace boisé classé	 OAP
 500m autour des gares	 Emplacements réservés	 STECAL

